











| Domingo, 27 Mayo | | | | |
|--|---|---|---|---|
| | Madrugada | Mañana | Tarde | Noche |
|  31° 23° |  |  |  |  |
| Descripción Atmosférica | Intervalo nubosos | Despejado | Lluvia débil | Lluvia débil |
| Descripción del Viento | ↖ 2 km/h SE | ↪ 7 km/h W | ↪ 8 km/h W | ↪ 3 km/h W |
| Lluvia | 0 mm | 0 mm | 0.7 mm | 2.1 mm |
| Humedad Relativa | 96 % | 66 % | 83 % | 93 % |
| Presión Atmosférica | 1011 mb | 1010 mb | 1007 mb | 1011 mb |
| Cota Nieve | 4900 m | 5100 m | 5100 m | 5100 m |

| Lunes, 28 Mayo | | | | |
|--|---|---|---|---|
| | Madrugada | Mañana | Tarde | Noche |
|  31° 24° |  |  |  |  |
| Descripción Atmosférica | Tormentas | Tormentas | Tormentas | Lluvia débil |
| Descripción del Viento | ↑ 2 km/h S | ↪ 6 km/h W | ↪ 10 km/h W | ↪ 2 km/h W |
| Lluvia | 2.4 mm | 1.8 mm | 1.6 mm | 0.3 mm |
| Humedad Relativa | 94 % | 68 % | 71 % | 89 % |
| Presión Atmosférica | 1010 mb | 1011 mb | 1007 mb | 1012 mb |
| Cota Nieve | 4900 m | 5000 m | 5000 m | 5000 m |

| Martes, 29 Mayo | | | | |
|--|---|---|---|---|
| | Madrugada | Mañana | Tarde | Noche |
|  30° 24° |  |  |  |  |
| Descripción Atmosférica | Tormentas | Tormentas | Tormentas | Lluvia débil |
| Descripción del Viento | ↖ 3 km/h E | ↪ 6 km/h W | ↪ 9 km/h W | ↪ 1 km/h W |
| Lluvia | 3.1 mm | 1.3 mm | 1.1 mm | 1.5 mm |
| Humedad Relativa | 95 % | 68 % | 73 % | 90 % |
| Presión Atmosférica | 1010 mb | 1012 mb | 1008 mb | 1013 mb |
| Cota Nieve | 4800 m | 4900 m | 4900 m | 5000 m |

| Miércoles, 30 Mayo | | | | |
|--|---|---|---|---|
| | Madrugada | Mañana | Tarde | Noche |
|  29° 24° |  |  |  |  |
| Descripción Atmosférica | Tormentas | Cielos Cubiertos | Tormentas | Tormentas |
| Descripción del Viento | ↖ 2 km/h E | ↪ 6 km/h W | ↪ 9 km/h W | ↓ 0 km/h N |
| Lluvia | 1.5 mm | 0.4 mm | 2.2 mm | 3 mm |
| Humedad Relativa | 94 % | 70 % | 74 % | 93 % |
| Presión Atmosférica | 1010 mb | 1012 mb | 1008 mb | 1013 mb |
| Cota Nieve | 4800 m | 4900 m | 5000 m | 4900 m |

Jueves, 31 Mayo

| | | | | |
|------------------------------|-------------|------------|-------------|-------------|
| 30° 23° | Madrugada | Mañana | Tarde | Noche |
| | | | | |
| Descripción Atmosférica | Tormentas | Tormentas | Tormentas | Tormentas |
| Descripción del Viento | ↖ 3 km/h SE | ↳ 7 km/h W | ↳ 10 km/h W | ↗ 1 km/h SW |
| Lluvia | 3.1 mm | 3.6 mm | 1.8 mm | 6 mm |
| Humedad Relativa | 96 % | 70 % | 72 % | 91 % |
| Presión Atmosférica | 1011 mb | 1012 mb | 1008 mb | 1013 mb |
| Cota Nieve | 4800 m | 4900 m | 4900 m | 4900 m |

Viernes, 01 Junio

| | | | | |
|------------------------------|------------|------------|------------|-------------|
| 30° 23° | Madrugada | Mañana | Tarde | Noche |
| | | | | |
| Descripción Atmosférica | Tormentas | Tormentas | Tormentas | Tormentas |
| Descripción del Viento | ↖ 3 km/h E | ↳ 7 km/h W | ↳ 8 km/h W | ↙ 2 km/h NW |
| Lluvia | 6.5 mm | 5.4 mm | 3.2 mm | 4.3 mm |
| Humedad Relativa | 93 % | 74 % | 80 % | 95 % |
| Presión Atmosférica | 1012 mb | 1013 mb | 1010 mb | 1014 mb |
| Cota Nieve | 4900 m | 4900 m | 4900 m | 4900 m |

Sábado, 02 Junio

| | | | | |
|------------------------------|-------------|-------------------|------------|--------------|
| 31° 24° | Madrugada | Mañana | Tarde | Noche |
| | | | | |
| Descripción Atmosférica | Tormentas | Intervalo nubosos | Tormentas | Lluvia débil |
| Descripción del Viento | ↙ 1 km/h NW | ↳ 4 km/h W | ↳ 9 km/h W | ↳ 5 km/h W |
| Lluvia | 2.3 mm | 0.3 mm | 0.8 mm | 0.9 mm |
| Humedad Relativa | 95 % | 71 % | 71 % | 90 % |
| Presión Atmosférica | 1012 mb | 1012 mb | 1008 mb | 1012 mb |
| Cota Nieve | 4900 m | 5000 m | 5000 m | 5000 m |

Domingo, 03 Junio

| | | |
|------------------------------|-------------|-------------|
| 31° 24° | Mañana | Tarde |
| | | |
| Descripción Atmosférica | Tormentas | Tormentas |
| Descripción del Viento | ↳ 11 km/h W | ↳ 10 km/h W |
| Lluvia | 2.3 mm | 1.4 mm |
| Humedad Relativa | 63 % | 69 % |
| Presión Atmosférica | 1009 mb | 1008 mb |
| Cota Nieve | 5100 m | 5100 m |